








# IL NOSTRO PROGRAMMA



Itinerario	G. Montuoso	Disliv. positivo	Lunghezza	Diff. tecnica	GIUGNO		LUGLIO		
					mer. 29	gio. 30	ven. 1	sab. 2	dom. 3
 <a href="#">Il rifugio Dal Piaz</a>	Vette Feltrine	978 m	22,2 km	BC/BC		✗			
 <a href="#">Ai piedi delle Vette Feltrine</a>	Vette Feltrine	1.101 m	36,2 km	MC/BC					✗
 <a href="#">La Pedemontana delle Vette Feltrine</a>	---	727 m	31,9 km	TC/TC				✗	
 <a href="#">Alla scoperta del Monte Avena</a>	Monte Avena	1.008 m	24,3 km	BC/BC			✗		
 <a href="#">Rifugio Posa Puner</a>	Massiccio Cesen	1.234 m	25,3 km	MC/MC				✗	
 <a href="#">Monte Barbaria</a>	Massiccio Cesen	1.228 m	25,7 km	MC/BC		✗			
 <a href="#">Giro delle malghe</a>	Massiccio Cesen	1.044 m	26,7 km	MC/MC			✗		✗

Itinerario	Dirett. cicloescursione	Punto di ritrovo	Orario ritrovo	Acqua lungo percorso	Ristoro
<a href="#">Il rifugio Dal Piaz</a>	Cristoforetto Renzo	 <a href="#">Passo Croce d'Aune</a>	9.00	no	Rif. Dal Piaz
<a href="#">Ai piedi delle Vette Feltrine</a>	Carrer Michele	 <a href="#">Feltre</a>	8,30	si	Agrit. Casera Boschi
<a href="#">La Pedemontana delle Vette Feltrine</a>	Carrer Michele	 <a href="#">Foene</a>	8,30	si	Museo di Serravalle
<a href="#">Alla scoperta del Monte Avena</a>	Cristoforetto Renzo	 <a href="#">Pian d'Avena</a>	8,30	no	Malga Campet
<a href="#">Rifugio Posa Puner</a>	Rizzo Mauro	 <a href="#">Miane</a>	8,30	si	Rif. Posa Puner
<a href="#">Monte Barbaria</a>	Pierdonà Eddi	 <a href="#">Valdobbiadene</a>	8,30	no	Malga Barbaria
<a href="#">Giro delle malghe</a>	Pierdonà Eddi	 <a href="#">Miane</a>	8,30	no	Malga Garda

Per info: [epierdona@apeservices.it](mailto:epierdona@apeservices.it)